

«СОГЛАСОВАНО»

Начальникотдела образования администрации
Кирсановского района

«УТВЕРЖДАЮ»

Директор МБОУ"Уваровщинская сош"

Простецова С.Н.

Хохлова Е.Н.

дата

подпись

ФИО

дата

подпись

ФИО

ПАСПОРТ

дорожной безопасности образовательной организации

Филиал Муниципального бюджетного общеобразовательного
учреждения "Уваровщинская средняя общеобразовательная школа" в
селе Калаис

(наименование образовательной организации, филиала образовательной организации)

ПАСПОРТ

дорожной безопасности образовательной организации

Муниципальное бюджетное общеобразовательное учреждение средняя
общеобразовательная школа

Филиал МБОУ «Уваровщинская сош» в с. Калаис

(наименование образовательной организации)

1. Тип **ОО** Средняя общеобразовательная школа
(тип)
2. Вид Основное общеобразовательное учреждение
ДОУ, СОШ, школа-сад и т.д.
3. Юридический адрес **ОО** 393378 Тамбовская область, Кирсановский район, с.Большая Уваровщина, дом 1а
(юридический адрес)
4. Фактический адрес **ОО** 393372 Тамбовская область, Кирсановский район, с. Калаис, улица Подвячка, дом 1а

5 Руководители **ОО**:

5.1. Директор Хохлова Екатерина Николаевна 8475 37(3-44-51)
(Ф.И.О.директора) (контактный телефон)

5.2. Заместитель директора по учебной работе Никитина Галина Викторовна 8-(47537)-6-55-38
(Ф.И.О. заместителя по учебной работе) (контактный телефон)

5.3. Заместитель директора по воспитательной работе НЕТ _____
(Ф.И.О. заместителя по воспитательной работе) (контактный телефон)

5.4. Педагог, ответственный за профилактику ДДТТ Никитина Галина Викторовна №392/О от 09.08.2022
(Ф.И.О. педагога, ответственного за профилактику ДДТТ) (контактный телефон) (№ приказа о закреплении)

6. Закреплённый за ОО сотрудник ГИБДД	инспектор ДН ОГИБДД МОМВД России "Кирсановский" лейтенант полиции, Мхитарян А.Э. <small>(должность, Ф.И.О сотрудника ГИБДД)</small>
7. Ответственный работник муниципальнооргана управления образованием	ведущий специалист РОО, Борисова С.С. <small>(должность, Ф.И.О)</small>
8. Руководитель или ответственный работник дорожно-эксплуатационной организации, осуществляющей содержание улично-дорожной сети	генеральный директор ЗАОДСПМК "Кирсановский", Бурцев С. Ю. <small>(должность, Ф.И.О)</small>

9. Количество учащихся (общее) 105
(количество)

По параллелям:

1 класс	<u>1</u> <small>(количество классов)</small>	<u>6</u> <small>(количество человек)</small>
2 класс	<u>1</u> <small>(количество классов)</small>	<u>7</u> <small>(количество человек)</small>
3 класс	<u>1</u> <small>(количество классов)</small>	<u>10</u> <small>(количество человек)</small>
4 класс	<u>1</u> <small>(количество классов)</small>	<u>16</u> <small>(количество человек)</small>
5 класс	<u>1</u> <small>(количество классов)</small>	<u>14</u> <small>(количество человек)</small>
6 класс	<u>1</u> <small>(количество классов)</small>	<u>14</u> <small>(количество человек)</small>
7 класс	<u>1</u> <small>(количество классов)</small>	<u>10</u> <small>(количество человек)</small>
8 класс	<u>1</u> <small>(количество классов)</small>	<u>12</u> <small>(количество человек)</small>
9 класс	<u>1</u> <small>(количество классов)</small>	<u>16</u> <small>(количество человек)</small>
10 класс	<u>0</u> <small>(количество классов)</small>	<u>—</u> <small>(количество человек)</small>
11 класс	<u>0</u> <small>(количество классов)</small>	<u>—</u> <small>(количество человек)</small>

+

10. Время занятий в ОО 8ч30мин-14ч35мин
(Пермена, с..до)

14ч40мин-16ч00мин
(внесклассные занятия, с..до)

11. Наличие отряда ЮИД

9- 12 лет
(возраст с...до...лет)

10
(количество)

Козлова Татьяна Михайловна
(руководитель)

12. [Схема безопасного подхода к ОО](#)

[Схема](#)

13. [Фото подхода к ОО](#)

[Фото](#)

14. [Уголок по БДД+Стенд безопасного маршрута](#)

[Фото](#)

15. [Кабинет по БДД](#)

[Фото](#)

16. [Учебно-тренировочный перекрёсток](#)

[Фото](#)

17. [Школьный автобус \(сведения\)](#)

[Фото](#)

18. [Схемы движения школьных автобусов](#)

[Фото](#)

19. [Справки, рапорты, информации](#)

[Фото](#)

20. Учебная программа по БДД:

(название программы)

(целевая аудитория)

(количество часов)

(разработчик программы)

21. Информация о ДТП с участием учащихся ОО:

нет

(данные о ДТП)

22. Координаты образовательной организации

Долгота

42

37,49

Широта

52

37,13

23. Интенсивность движения транспортных средств единиц в час

24. Интенсивность движения пешеходов человек в час

25. Инженерное обустройство улично-дорожной сети около образовательной организации. Требуется в соответствии с нормативами:

пешеходных переходов

** из них внеуличных

остановок маршрутных ТС

тротуаров, пешеходных дорожек

26. Количество технических средств организации дорожного движения у образовательной организации

светофоров

** из них пешеходные

** Т7

знаки 5.19.1 (2)

** из них над проезжей частью

знаки 1.23

** из них основной

** предварительный

средства светодиодной индикации

разметка 1.14.1

** в том числе, на желтом фоне

разметка 1.24.1.

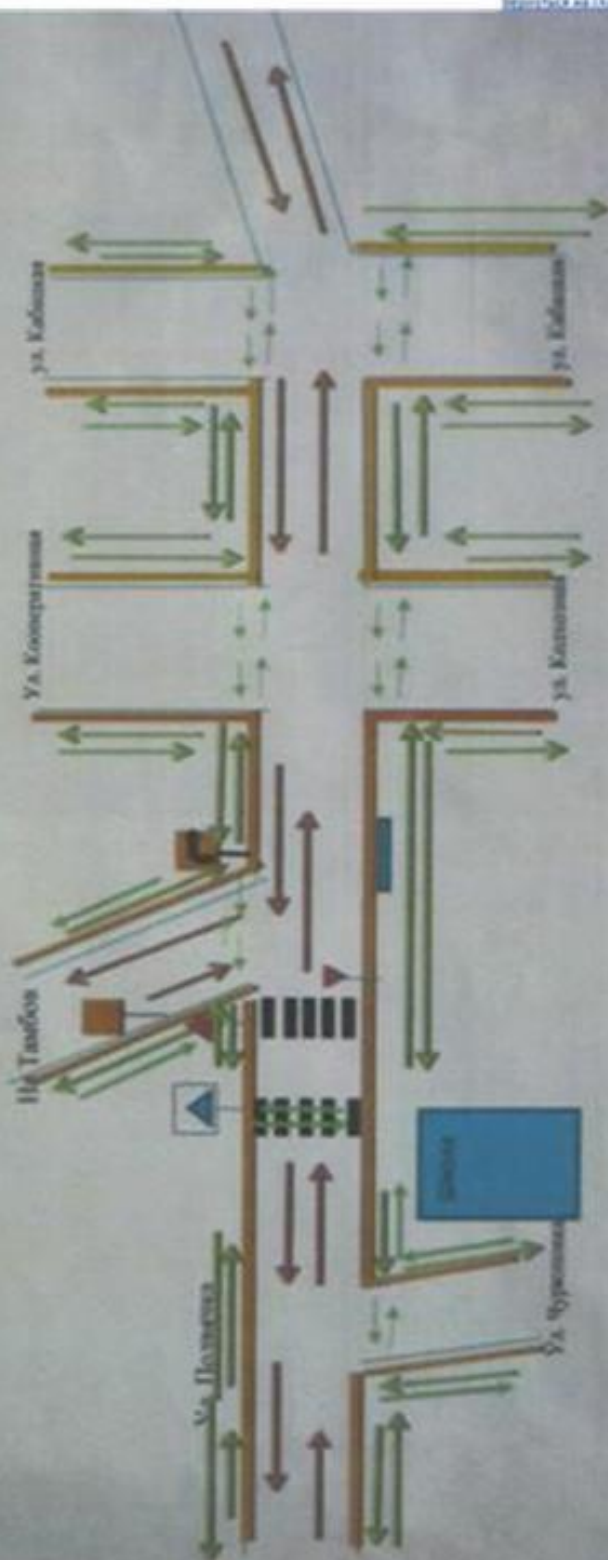
искусственных неровностей

пешеходных ограждений



Министерство образования и науки
Департамент МБОУ Уваровицкой сош
Е.Н. Хохлова

Главная схема района расположения филиала МБОУ Уваровицкой сош р.с. Калдык, пути движения транспортных средств и детей



Условные обозначения: ■ - пешеходный переход, ■ - остановка

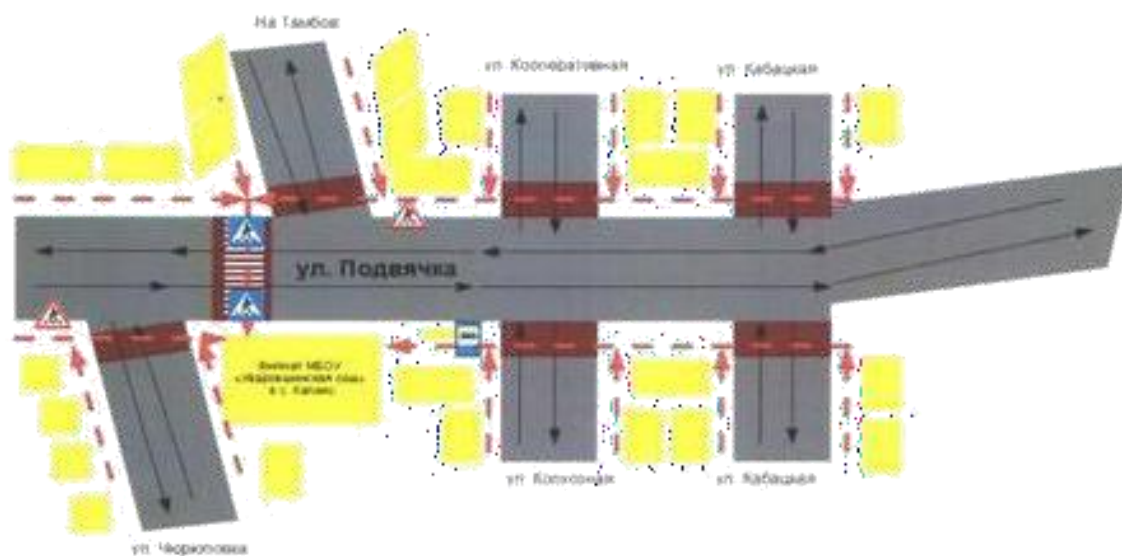
■ - школа, ■ - главная дорога, ▼ - уступки дороге

→ - маршруты школьного автобуса

→ - пути движения детей, ■ - тротуары

I. План-схемы филиала МБОУ "Уваровщинская сош" в с. Калаис

План-схема района расположения пути движения транспортных средств и детей (учеников)









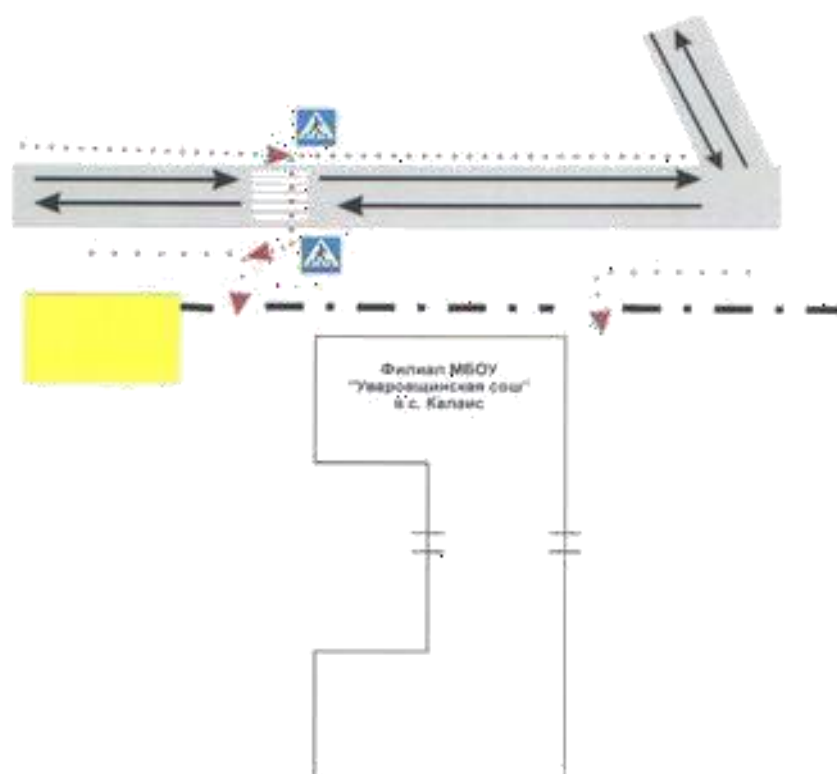
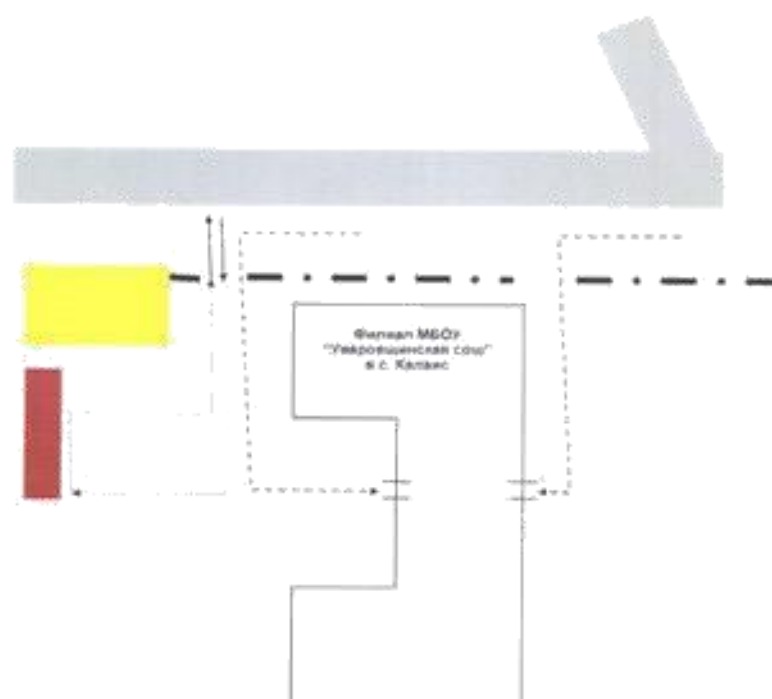
-  -застройка
-  - тротуар
-  - проезжая часть
-  - опасные участки
-  - движение транспортных средств
-  - движение детей (учеников) в (из) образовательное учреждение

Схема организации дорожного движения в непосредственной близости от образовательного учреждения.



- • - ограждение образовательного учреждения
- - искусственное освещение
- - направление движения транспортного потока
- - направление движения детей от остановок маршрутных транспортных средств

Пути движения транспортных средств к местам разгрузки/погрузки и рекомендуемые пути передвижения детей по территории образовательного учреждения



- въезд, выезд грузовых транспортных средств
- движение грузовых транспортных средств по территории образовательного учреждения
- движение детей и подростков на территории образовательного учреждения
- место разгрузки, погрузки

Фото подвояды в обслуживательный организаторе

Видеокарта и камера



Видеокарта и камера



Улица Подвоячка

ул. Подвоячка

Подвоячка

Подвоячка

Подвоячка

Уголок БДД + Стенд безопасного маршрута

Инициатор: И.И. ШИШОВ



Фотовидеонаблюдение

3



Кабинет по ЕЭД

Вопросы и ответы

1

Вопросов: 0

Учебно-тренировочный полигон



Восстановление



Ваша оценка: 1

Информация об обеспечении безопасности перевозок детей специальным транспортным средством (автобусом).

Общие сведения

Количество автобусов _____ 2 _____

1.	Марка	Модель	Государственный регистрационный знак
2.	ПАЗ	320570	О 465 ТО 68
3.	ПАЗ	32053-70	H291YE
4.			
5.			

Соответствует конструкции требованиям, _____ соответствует _____

1. Сведения о водителе автобуса

Ф.И.О.	ринят на работу	таж категории D	Дата предстоящего мед.осмотра	Период проведения стажировки	Повышение квалификации	Допущенные нарушения ПДД
Дегтярев Александр Анатольевич	5.08.2019	3	1.08.2023		15.10.2022	нет
Редин Николай Васильевич	01.09.2007	15	1.08.2023		5.10.2022	нет

2. Организационно-техническое обеспечение

1) Лицо, ответственное, за обеспечение безопасности дорожного движения:

завхоз Дегтярев Анатолий Петрович,

назначено приказ № 18 27.01.2012г.

прошло аттестацию Дегтярев А.П., - 21.03.2017

2) Организация проведения предрейсового медицинского осмотра водителя:

осуществляет Гриднева Татьяна Анатольевна

на основании договор №39 09.01. 21г

3) Организация проведения предрейсового технического осмотра транспортного средства:

Осуществляет Дегтярев А.П.

4) Дата очередного технического осмотра 23.11.2023 (О 465 ТО 68 , 23.11.2023 (H291YE)

5) Место стоянки автобуса в нерабочее время школьный гараж (О 465 ТО 68), арендованный гараж ГК АСБ с.Кобяки (H291YE)

меры, исключающие несанкционированное использование сторож

3. Сведения о владельце

Юридический адрес владельца с. Большая Уваровщина, дом 1а, Кирсановский район, Тамбовская область

Фактический адрес владельца
Телефон ответственного лица

с. Большая Уваровщина, дом 1а, Мурсенковский район, Тамбовская область
08-4751710-24-20

4. Сведения об организациях, осуществляющих техническое обслуживание и ремонт автобусов
ТОГБУ "Школьный автобус", 392010, г. Тамбов, ул. Чехова, дом 2

5. Сведения об организациях, осуществляющих перевозку детей специальным транспортным средством (автобусом)

указывается только в случае организации перевозок детей специальным транспортным средством

6. Сведения о ведении журнала инструктажа

1. Журнал (ежедневный) инструктажа водителей

2. Журнал (ежедневный) инструктажа сопровождающих лиц

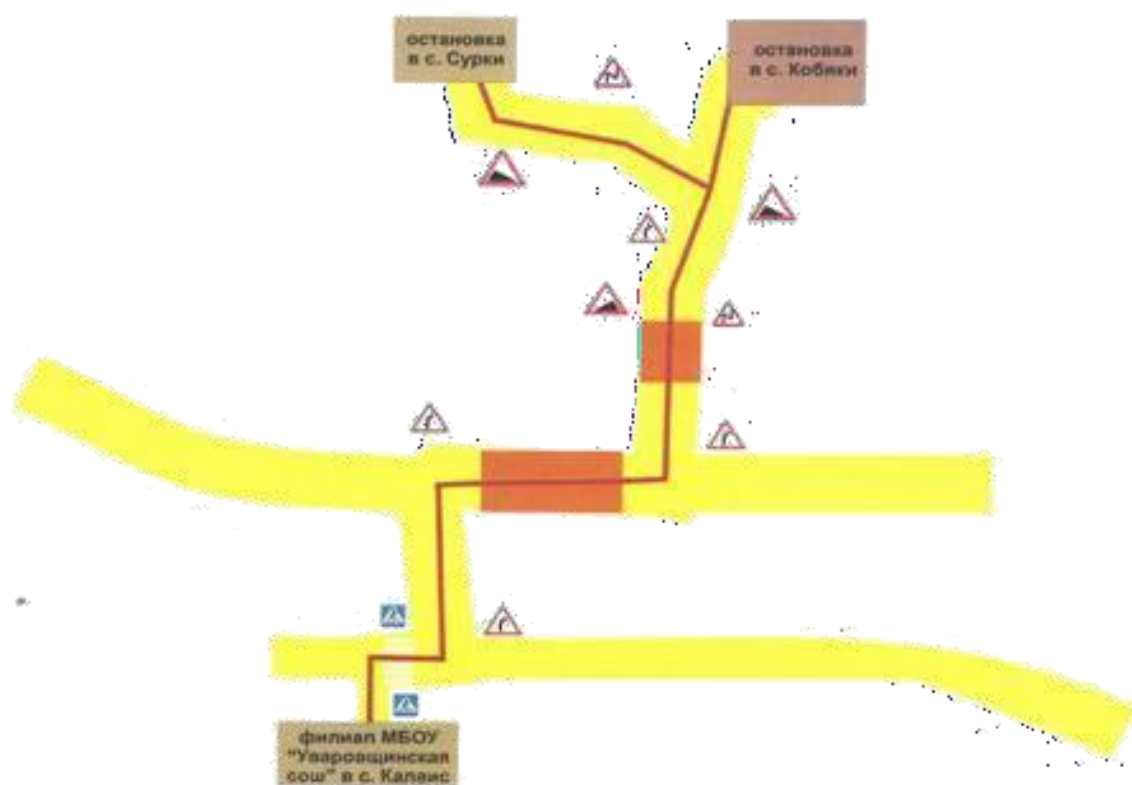
3. Журнал (1 раз в четверть) инструктажа детей при перевозке школьным автобусом.

4. Журнал выдачи путевых листов.

5. Журнал учёта выхода и возвращения автотранспорта с линии



Схема движения школьного автобуса маршрут №06108 Кобяки-Сурки-Калаис



Условные обозначения





-  - дороги
-  - строения
-  - река
-  - маршрут движения автобуса

Схема движения школьного автобуса
маршрут №06117
с. Калаис - с. Шиновка - г. Кирсанов



Условные обозначения





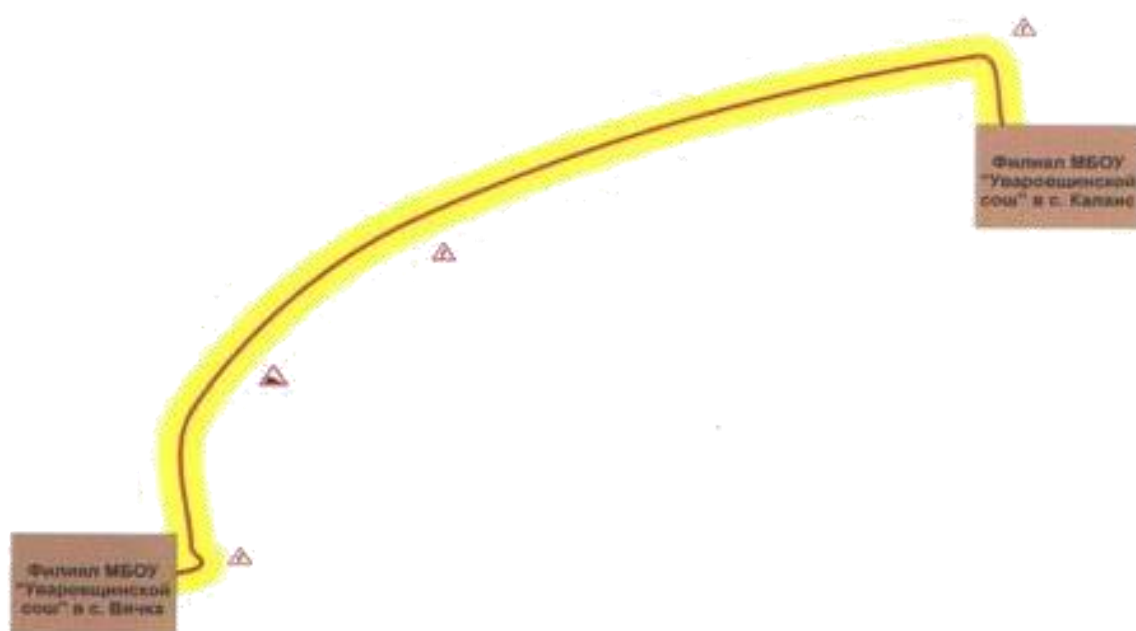




-  - дороги
-  - строения
-  - река
-  - маршрут движения автобуса

Схема движения школьного автобуса маршрут №06103 с. Калаис -с. Вячка



Условные обозначения

-  - дороги
-  - строения
-  - река
-  - маршрут движения автобуса

Акты обследования образовательной организации

Коллекция документов



1

Акты обследования 0

