

«СОГЛАСОВАНО»

«УТВЕРЖДАЮ»

(Представитель (руководитель) Администрации органа
местного самоуправления)

(Руководитель образовательной организации)

30.08.2023

Простецова С.Н.

30.08.2023

Хохлова Е.Н.

дата

подпись

ФИО

дата

подпись

ФИО

ПАСПОРТ

дорожной безопасности образовательной организации

филиала муниципального бюджетного общеобразовательного учреждения "Уваровщинская средняя общеобразовательная школа" в поселке Полевой Кирсановского района Тамбовской области

(наименование образовательной организации, филиала образовательной организации)

2023 год

Капитан полиции Илларионов О.Г. – госинспектор РЭО ГИБДД МОМВД России "Кирсановский"

(должность, ФИО сотрудника ГИБДД)

6. Закреплённый за ОО сотрудник ГИБДД

7. Ответственный работник муниципального органа управления образованием

Ведущий специалист отдела образования Борисова С.С.

(должность, Ф.И.О)

8. Руководитель или ответственный работник дорожно-эксплуатационной организации, осуществляющей содержание улично-дорожной сети

Ген. директор ЗАО ДСПМК "Кирсановская" Бурцев С.Ю.

(должность, Ф.И.О)

9. Количество учащихся (общее)

9
(количество)

По параллелям:

| | | |
|----------|---------------------------|---------------------------|
| 1 класс | 1 (количество классов) | 6 (количество человек) |
| 2 класс | 1 (количество классов) | 3 (количество человек) |
| 3 класс | 1 (количество классов) | 1 (количество человек) |
| 4 класс | 1 (количество классов) | 2 (количество человек) |
| 5 класс | 0 (количество классов) | 0 (количество человек) |
| 6 класс | 0 (количество классов) | 0 (количество человек) |
| 7 класс | 0 (количество классов) | 0 (количество человек) |
| 8 класс | 0 (количество классов) | 0 (количество человек) |
| 9 класс | 0 (количество классов) | 0 (количество человек) |
| 10 класс | 0 (количество классов) | 0 (количество человек) |
| 11 класс | 0 (количество классов) | 0 (количество человек) |

10. Время занятий в ОО

7.30 – 17.30
(1 смена, с.-р)

(II смена, с.-р)

15.00 – 17.00
(внеклассные занятия, с.-р)

ПАСПОРТ Дорожной безопасности образовательной организации

Филиал муниципального бюджетного общеобразовательного учреждения "Уваровщинская средняя общеобразовательная школа" в поселке Полевой

Кирсановского района Тамбовской области

(наименование образовательной организации)

1. Илп ОО

Общеобразовательная организация

(ИП)

2. Вид

Начальная школа-детский сад

ДОО, СОШ, школа-сад и т.д.

3. Юридический адрес ОО

393378, Тамбовская область, Кирсановский район, село Большая Уваровщина, д.1 "А"

(юридический адрес)

4. Фактический адрес ОО

393354, Тамбовская область, Кирсановский район, п. Полевой, ул. Рабочая, д.3

(фактический адрес)

5. Руководители ОО:

5.1 Директор

Хохлова Екатерина Николаевна

(Ф.И.О директора)

3-24-29

(контактный телефон)

5.2 Заместитель директора по учебной работе

Николашина Наталья Геннадьевна

(Ф.И.О заместителя по учебной работе)

8 980 672 42 16

(контактный телефон)

5.3 Заместитель директора по воспитательной работе

(Ф.И.О заместителя по воспитательной работе)

(контактный телефон)

5.4 Педагог, ответственный за профилактику ДДТ

Николашина Наталья Геннадьевна

(Ф.И.О педагога, ответственного за профилактику ДДТ)

8 980 672 42 16

(контактный телефон)

№ 490/О от 09.08.2023г.

(№ приказа о введении)

11. Наличие отряда ЮИД

И.Е.И.
(возраст с. до... лет)

(количество)

(универсальность)

12. Схема безопасного подхода к ОО

13. Фото подхода к ОО

14. Уголок по БДД+Стенд безопасного маршрута

15. Кабинет по БДД

16. Учебно-тренировочный перекрёсток

17. Школьный автобус (сведения)

18. Схемы движения школьных автобусов

19. Справки, рапорты, информации

Схема

ФОТО

ФОТО

ФОТО

ФОТО

ФОТО

ФОТО

ФОТО

20. Учебная программа по БДД:

"Окружающий мир"

(название программы)

1-4 КЛАССЫ

(целевая аудитория)

40

(количество часов)

Ивченко Г.Г., Поляков И.В.

(разработчик программы)

(название программы)

(целевая аудитория)

(количество часов)

(разработчик программы)

21. Информация о ДТП с участием учащихся ОО:

(данные о ДТП)

Широта 52 49

Долгота 42 28

22. Координаты образовательной организации

23. Интенсивность движения транспортных средств 2 единиц в час

24. Интенсивность движения пешеходов 5 человек в час

25. Инженерное обустройство улично-дорожной сети около образовательной организации. Требуется в соответствии с нормативами:

пешеходных переходов 0
*** из них внеуличных 0
остановок маршрутных ТС 0
тропуаров, пешеходных дорожек 0

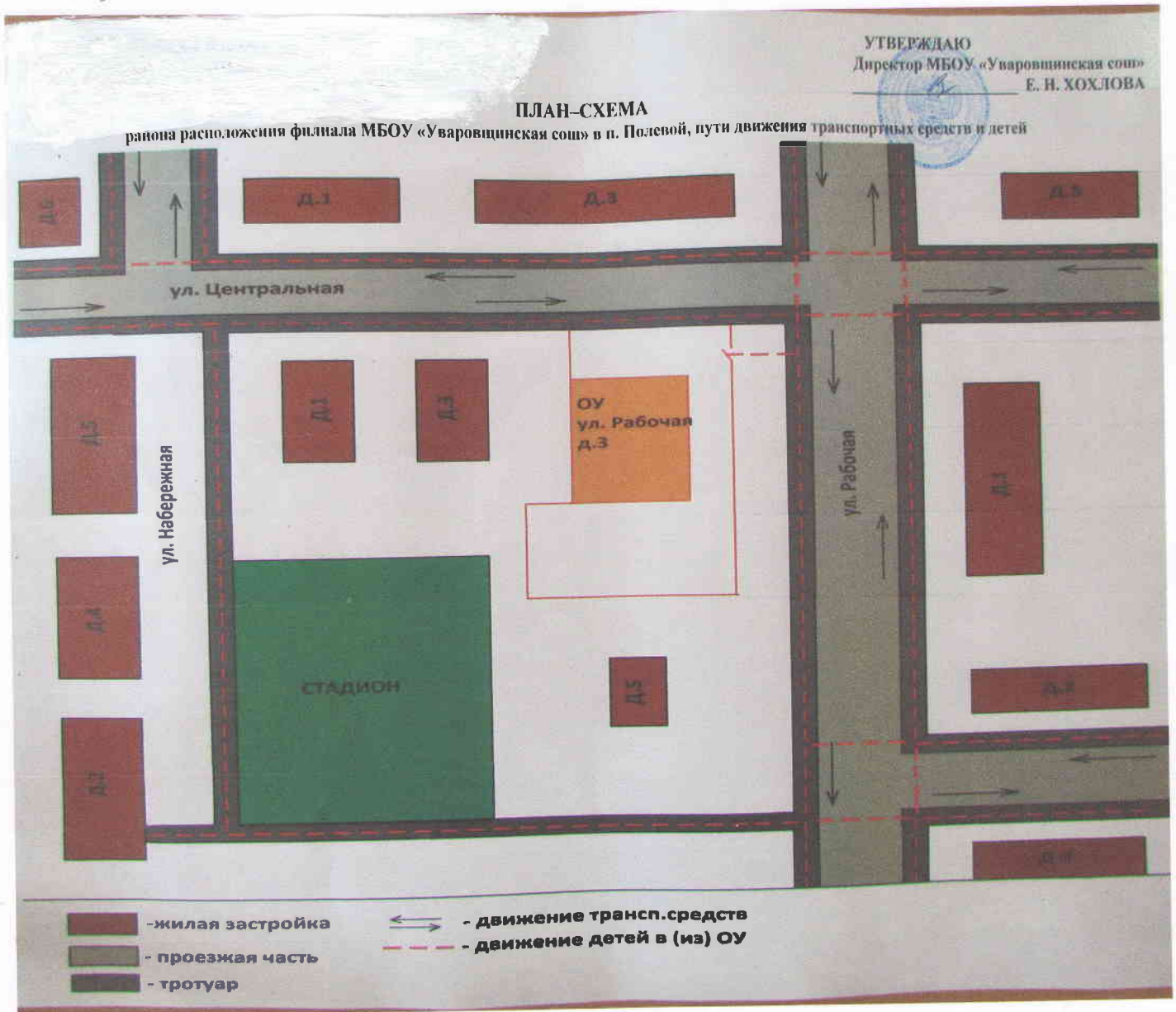
26. Количество технических средств организации дорожного движения у образовательной организации

светофоров 0
** из них пешеходные 0
** Т7 0
знаки 5.19.1 (2) 0
** из них над проезжей частью 0
знаки 1.23 0
** из них основной 0
** предварительный 0
средства светодиодной индикации 0
разметка 1.14.1 0
** в том числе, на желтом фоне 0
разметка 1.24.1 0
искусственных неровностей 0
пешеходных ограждений 0

Схема безопасного подхода к образовательной организации

(сканы, электронные схемы безопасных маршрутов)

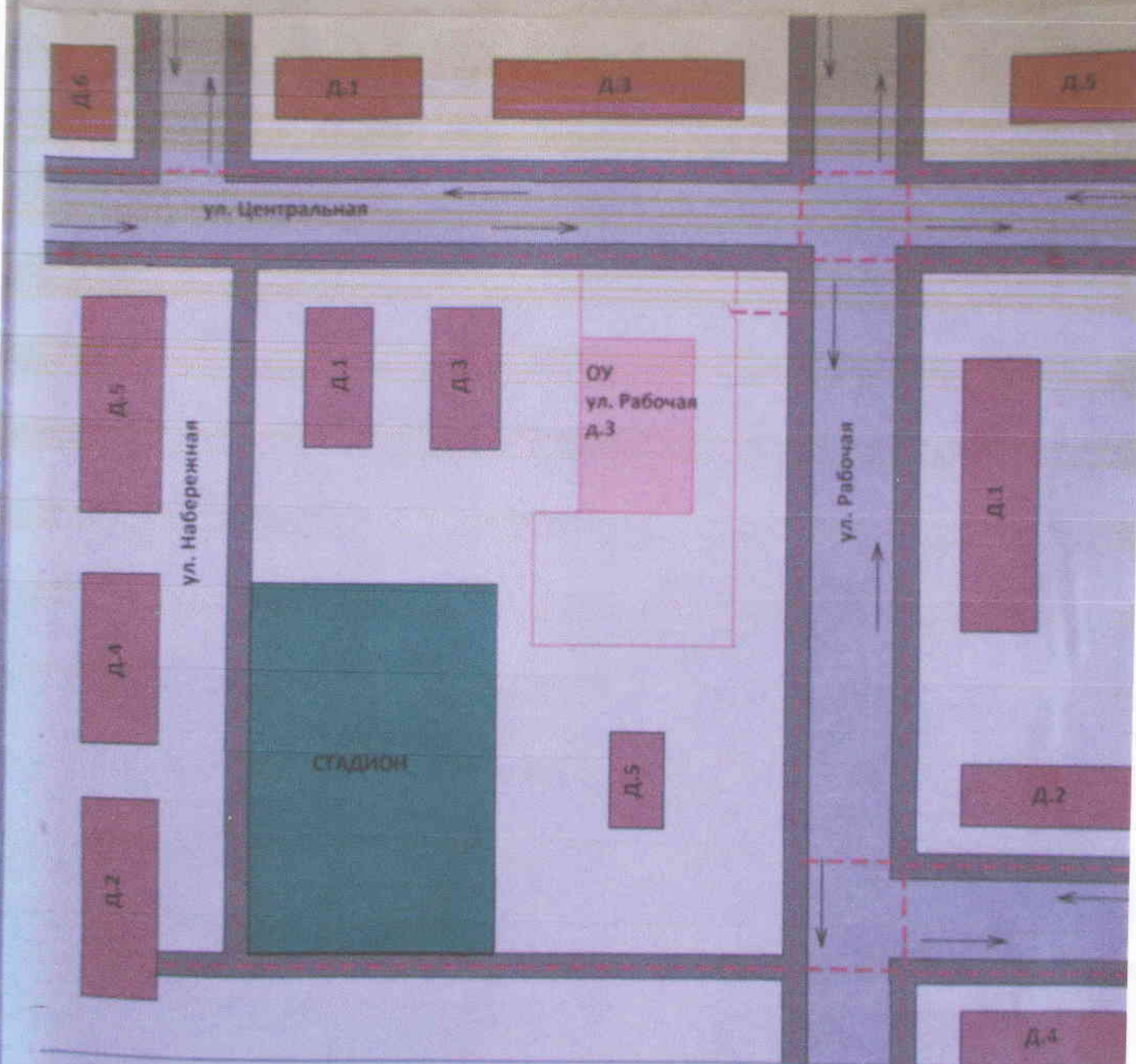
9








1. План-схемы ОУ.

1.1. План-схема района расположения ОУ, пути движения транспортных средств и детей

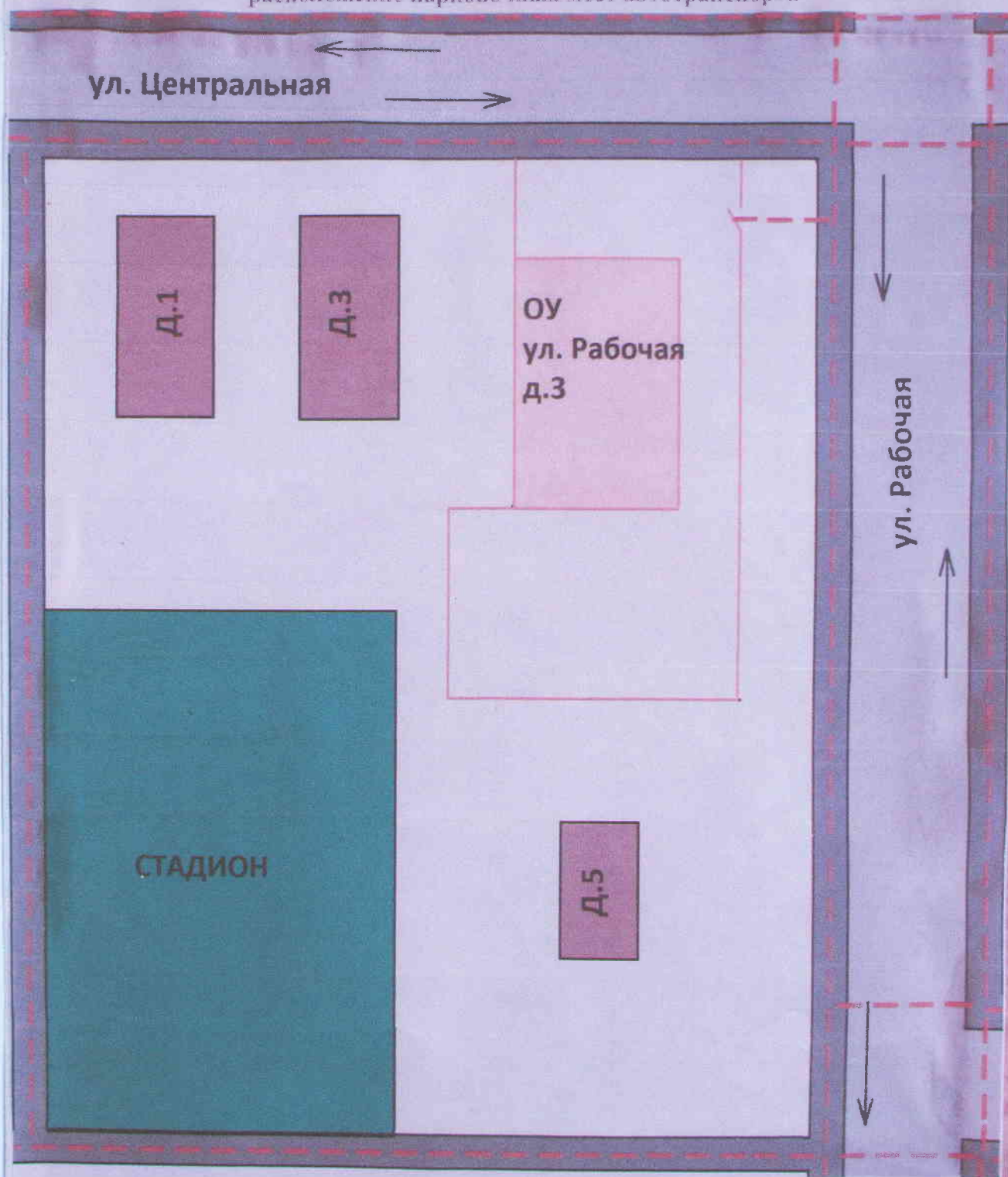
Схема.



-  - жилая застройка
-  - проезжая часть
-  - тротуар

-  - движение трансп.средств
-  - движение детей в (из) ОУ

1.2. Схема организации дорожного движения в непосредственной близости от образовательного учреждения с размещением соответствующих технических средств, маршруты движения детей и расположение парковочных мест автотранспорта








-  - жилая застройка
-  - проезжая часть
-  - тротуар
-  - движение трансп.средств
-  - движение детей в (из) ОУ

Фото подхода к образовательной организации

Вернуться на главную



Ул. Рабочая

2

Подпись

фото на странице: 2



Ул. Рабочая

3

Подпись

Учебно-тренировочный перекрёсток

[Вернуться на главную](#)



1

Фото на странице: 1

2

3

Уголок БДД + Стенд безопасного маршрута



Берегись автомобиля

Берегись пешехода

Фото на странице: 3

